


Tour 3: Erfurt – Mühlberg – Arnstadt – Erfurt




Dom St. Marien & St. Severi Erfurt



Krämerbrücke Erfurt



Zitadelle Petersberg Erfurt



St. Johannis-Kirche Neudietendorf




Pfarrkirche St. Walpurgis Apfelstädt



Burgruine Gleichen Wandersleben



Mühlburg Mühlberg

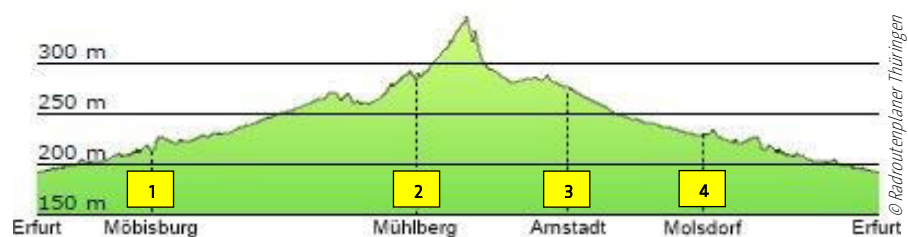


Schlossmuseum Arnstadt



Routeninformationen

Entfernung:	56,0 km
Wegbeschaffenheit:	Teilweise betoniert
Höhenunterschied:	180 bis 350 m über NN



Von der Erfurt Tourist Information aus fahren Sie entlang der Wegweiser des Radfernweges Thüringer Städteketten über den Fischmarkt, vorbei an der Predigerkirche, auf die Lange Brücke und stets nach Hochheim. Am Ortseingang Hochheim führt Sie die Route unter der Eisenbahnbrücke hindurch weiter nach Bischleben und Möbisburg. In Möbisburg folgen Sie den Wegweisern der Thüringer Städteketten nach Ingersleben. Dort bleiben Sie auf der Karl-Marx-Straße nach Neudietendorf. Die Route des Radfernweges Thüringer Städteketten leitet Sie weiter nach Nesse-Apfelstädt und Wandersleben. Vorbei an der Burgruine Drei Gleichen und der Mühlburg gelangen Sie nach Mühlberg. Orientieren Sie sich ab hier an den Wegweisern



Bachkirche Arnstadt



Schlossruine Neideck Arnstadt



Rathaus Arnstadt



Liebfrauenkirche Arnstadt



Klosterkirche Ichtershausen



Schloss Molsdorf



Alte Synagoge Erfurt



Evang. Augustinerkloster Erfurt

der Bach-Rad-Erlebnis-Route in Richtung Holzhausen und Arnstadt, vorbei an der Veste Wachsenburg. Der Radweg leitet Sie in das Stadtzentrum von Thüringens ältester Stadt, Arnstadt. Ab hier folgen Sie dem Geradweg in Richtung Erfurt weiter nach Ichtershausen. Fahren Sie entlang der Wegweiser durch den Ort, weiter nach Molsdorf und Bischleben. Über Hochheim gelangen Sie wieder zurück in das Stadtzentrum von Thüringens Landeshauptstadt.

Tipps zur Strecke

Falls Sie nur einen Teil der Strecke fahren möchten, finden Sie Bahnhöfe in Neudietendorf, Wandersleben, Arnstadt und Bischleben.

Für eine individuelle Tourenplanung eignet sich der Radroutenplaner Thüringen (www.radroutenplaner.thueringen.de)

Möglichkeiten für eine Einkehr bieten sich vor allem in Arnstadt, Mühlberg und Wandersleben. Eine Übersicht über die Restaurants in Erfurt, für eine Stärkung vor oder nach der Tour, finden Sie in unserem „Gastronomischen Stadtbummel“.

Sehenswertes (Auswahl)

Erfurt:

- Dom St. Marien & St. Severi
- Krämerbrücke
- Alte Synagoge
- Augustinerkloster
- Zitadelle Petersberg

Ingersleben:

- Heimatmuseum im Alten Gutshaus

Wandersleben:

- Burgruine Drei Gleichen

Mühlberg:

- Mühlburg

Holzhausen:

- Bratwurstmuseum

Arnstadt:

- Schlossmuseum
„Mon plaisir“
- Rathaus
- Bachkirche
- Schlossruine Neideck

Ichtershausen:

- Klosterkirche
- Historische Nadelfabrik

Molsdorf:

- Schloss Molsdorf

Bischleben-Stedten:

- Margaretha-Reichardt-Haus